

# ÚZEMNÍ PLÁN ŠTĚPÁNKOVICE

## GRAFICKÁ ČÁST ÚZEMNÍHO PLÁNU I.B.e. SCHÉMA ENERGETIKY A SPOJŮ

ÚPLNÉ ZNĚNÍ PO VYDÁNÍ ZMĚNY č. 1 ÚP

ZÁŘÍ 2020  
M. 1 : 5 000

ZADAVATEL : OBEC ŠTĚPÁNKOVICE, SLEZSKÁ 520/13, 747 28 ŠTĚPÁNKOVICE  
POŘIZOVATEL : MĚSTSKÝ ÚŘAD KRAVAŘE, ODBOR VÝSTAVBY A ÚP, NÁMĚSTÍ 43, 747 21 KRAVAŘE  
ZPRACOVATEL : ING. ARCH. ELEN MALCHÁRKOVÁ ČKA 02 282

### LEGENDA :

STAV NÁVRH ÚZEMNÍ REZERVA

#### HRANICE



HRANICE ŘEŠENÉHO ÚZEMÍ  
(TOTOŽNÁ S KATASTRÁLNÍ HRANICÍ OBCE)



ZASTAVITELNÉ PLOCHY




KORIDOR DOPRAVNÍ INFRASTRUKTURY  
DLE ZÚR ZÁMĚR D 55



KORIDOR DOPRAVNÍ INFRASTRUKTURY  
DLE ZÚR ZÁMĚR D 20

#### DOPRAVA ŽELEZNIČNÍ



ŽELEZNIČNÍ TRATĚ

STAV NÁVRH ÚZEMNÍ REZERVA

#### PLOCHY



PLOCHY VODNÍ

#### VÝZNAMNÁ ZAŘÍZENÍ TECHNICKÉ OBSLUHY



TRAFOSTANICE



VENKOVNÍ VEDENÍ VN + OCHRANNÉ PÁSMO



KABELOVÉ VEDENÍ VN




PRVEK KE ZRUŠENÍ



REGULAČNÍ STANICE PLYNU



VTL PLYNOVODY




BEZPEČNOSTNÍ PÁSMO PLYNOVODŮ




STL PLYNOVODY



RADIORELÉOVÁ TRASA

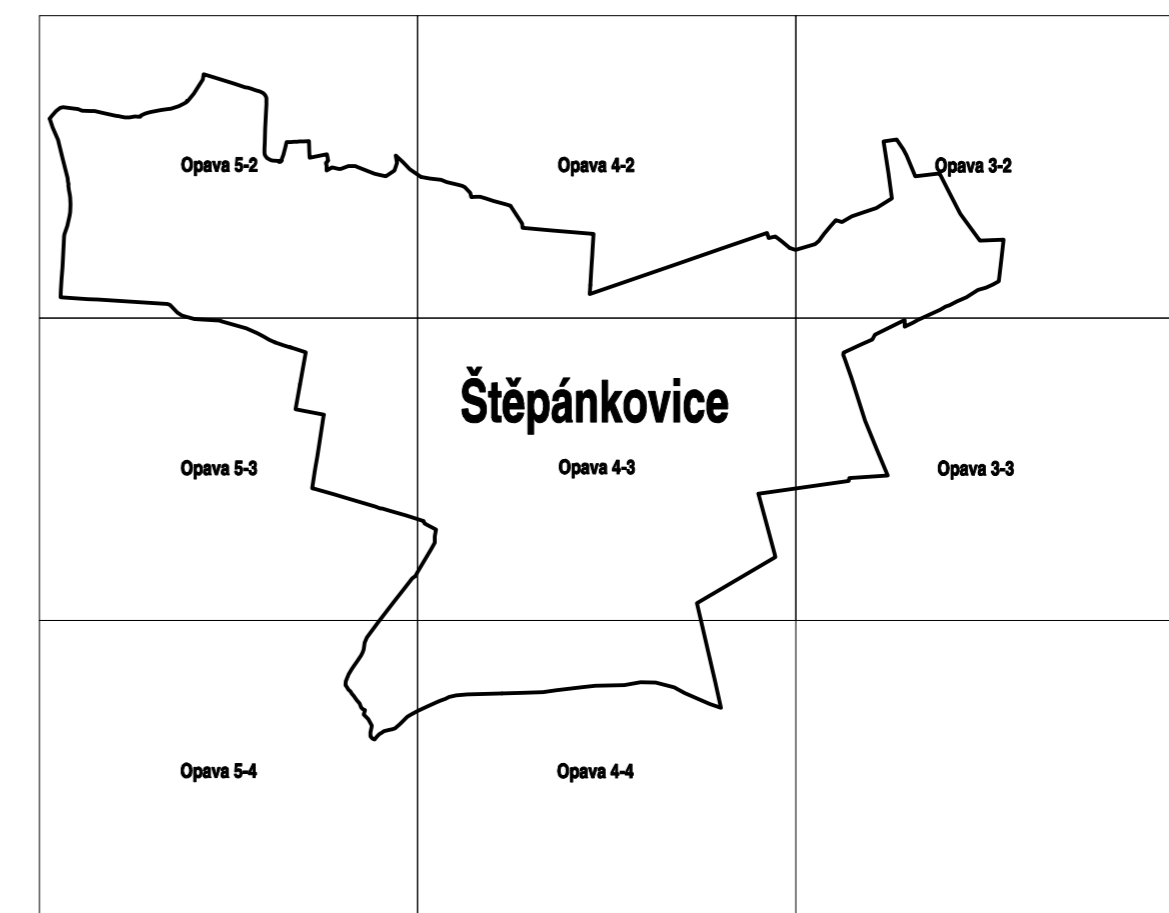


TELEFONNÍ KABELY



STAV NÁVRH ÚZEMNÍ REZERVA

KLAD MAPOVÝCH LISTŮ M.: 1 : 5 000



PROJEKT "ZPRACOVÁNÍ ÚZEMNÍHO PLÁNU ŠTĚPÁNKOVICE" BYL SPOLUFINANCOVÁN  
Z PROSTŘEDKŮ EVROPSKÉ UNIE, EVROPSKÉHO FONDU PRO REGIONÁLNÍ ROZVOJ



EVROPSKÁ UNIE  
EVROPSKÝ FOND PRO REGIONÁLNÍ ROZVOJ  
ŠANCE PRO VÁŠ ROZVOJ

