

ÚZEMNÍ PLÁN ŠTĚPÁNKOVICE











GRAFICKÁ ČÁST ÚZEMNÍHO PLÁNU - ZMĚNA č. 1
I.B.a. VÝKRES ZÁKLADNÍHO ČLENĚNÍ ÚZEMÍ

BŘEZEN 2014
M. 1 : 5 000

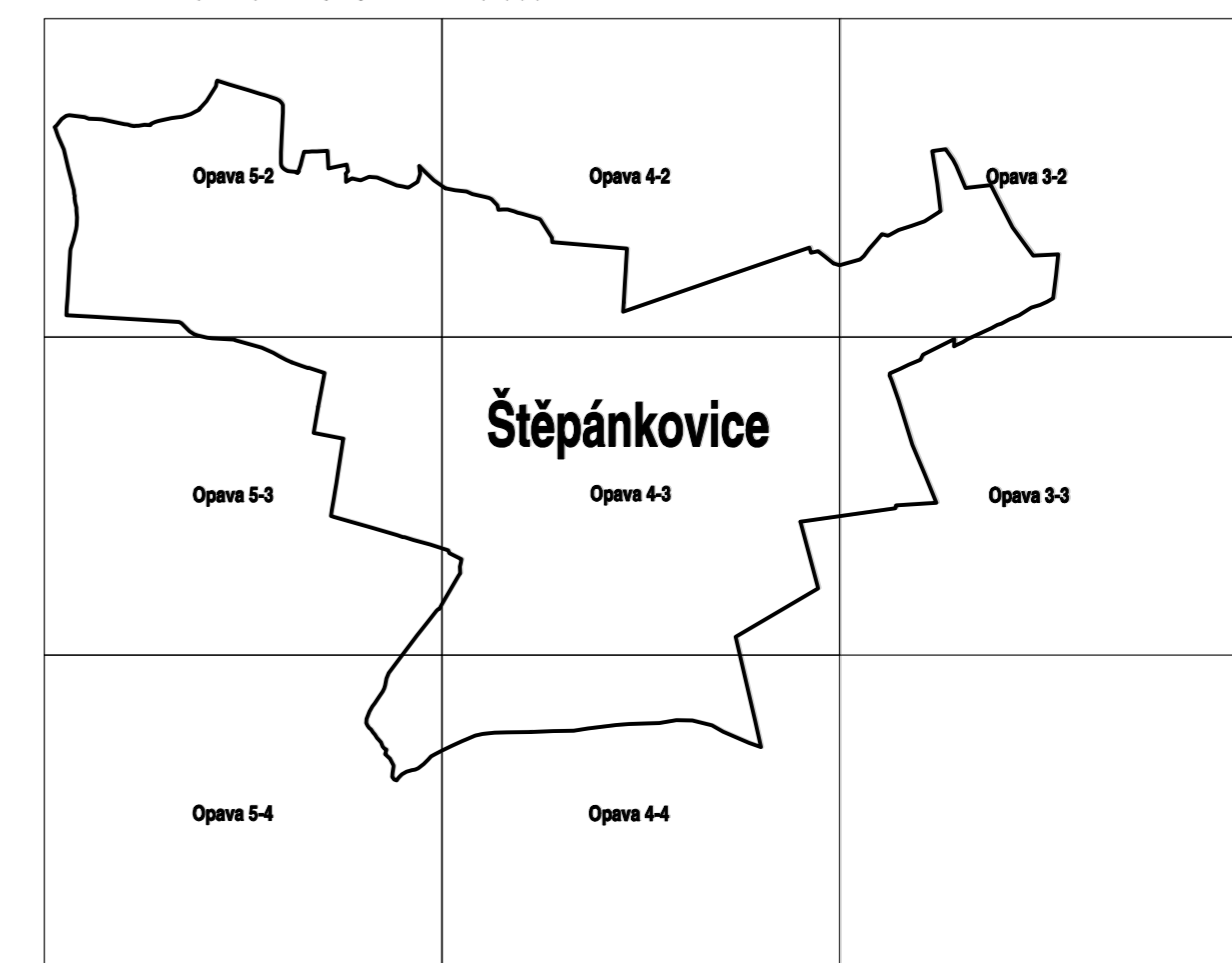
UPRAVENO PO SPOLEČNÉM JEDNÁNÍ A STANOVISKU KÚ MSK

ZADAVATEL : OBEC ŠTĚPÁNKOVICE, SLEZSKÁ 520/13, 747 28 ŠTĚPÁNKOVICE
POŘIZOVATEL : MĚSTSKÝ ÚŘAD KRAVAŘE, ODBOR VÝSTAVBY A ÚP, NÁMĚSTÍ 43, 747 21 KRAVAŘE
ZPRACOVATEL : ING. ARCH. ELEN MALCHÁRKOVÁ ČKA 02 282

LEGENDA :

STABILIZOVANÉ PLOCHY	PLOCHY ZMĚN	ÚZEMNÍ REZERVA	STABILIZOVANÉ PLOCHY	PLOCHY ZMĚN	ÚZEMNÍ REZERVA	STABILIZOVANÉ PLOCHY	PLOCHY ZMĚN	ÚZEMNÍ REZERVA
HRANICE								
 HRANICE ŘEŠENÉHO ÚZEMÍ (TOTOŽNÁ S KATASTRÁLNÍ HRANICÍ OBCE)								
 ZASTAVĚNÉ ÚZEMÍ K 30.10.2013								
 Z1 ZASTAVITELNÉ PLOCHY								
 KORIDOR DOPRAVNÍ INFRASTRUKTURY DLE ZÚR ZÁMĚR D 55								
 R1 PLOCHY ÚZEMNÍCH REZERV								
 ZASTAVĚNÉ ÚZEMÍ K 31.7.2018								
 Z42 ZASTAVITELNÉ PLOCHY VYMEZENÉ NEBO UPRAVOVANÉ ZMĚNOU č.1 ÚP								
 KORIDOR DOPRAVNÍ INFRASTRUKTURY DLE ZÚR ZÁMĚR D55								
 KORIDOR DOPRAVNÍ INFRASTRUKTURY DLE ZÚR ZÁMĚR DZ20								
 RUŠENÝ JEV								

KLAD MAPOVÝCH LISTŮ M.: 1 : 5 000



PROJEKT "ZPRACOVÁNÍ ÚZEMNÍHO PLÁNU ŠTĚPÁNKOVICE" BYL SPOLUFINANCOVÁN Z PROSTŘEDKŮ EVROPSKÉ UNIE, EVROPSKÉHO FONDU PRO REGIONÁLNÍ ROZVOJ



EVROPSKÁ UNIE
EVROPSKÝ FOND PRO REGIONÁLNÍ ROZVOJ
ŠANCE PRO VÁŠ ROZVOJ

