

ÚZEMNÍ PLÁN ŠTĚPÁNKOVICE

GRAFICKÁ ČÁST ÚZEMNÍHO PLÁNU - ZMĚNA č. 1 I.B.c. VÝKRES VEŘEJNĚ PROSPĚŠNÝCH STAVEB, OPATŘENÍ A ASANACÍ

BŘEZEN 2014

M. 1 : 5 000

UPRAVENO PO SPOLEČNÉM JEDNÁNÍ A STANOVISKU KÚ MSK

ZADAVATEL : OBEC ŠTĚPÁNKOVICE, SLEZSKÁ 520/13, 747 28 ŠTĚPÁNKOVICE
POŘIZOVATEL : MĚSTSKÝ ÚŘAD KRAVAŘE, ODBOR VÝSTAVBY A ÚP, NÁMĚSTÍ 43, 747 21 KRAVAŘE
ZPRACOVATEL : ING. ARCH. ELEN MALCHÁRKOVÁ ČKA 02 282





LEGENDA :

**PLOCHY A KORIDORY S MOŽNOSTÍ VYVLASTNĚNÍ
I UPLATNĚNÍ PŘEDKUPNÍHO PRÁVA (dle § 170 a § 101 STZ)**

**VYBRANÁ VEŘEJNÁ INFRASTRUKTURA
(dle § 2 odst.1 písm.k 1. a 2. STZ)**

 **WD** DOPRAVNÍ INFRASTRUKTURA- ZÁMĚRY ZE ZÚR MSK
 **WTI**  **WTI**  **WTI** TECHNICKÁ INFRASTRUKTURA

**VYBRANÁ VEŘEJNĚ PROSPĚŠNÁ OPATŘENÍ
(dle § 2 odst.1 písm.m, výběr dle § 170 STZ)**

 **WU** ZALOŽENÍ PRVKŮ ÚSES
 **WI** INTERAKČNÍ PRVKY
 **WT** ZATRAVNĚNÍ
 **WP** SUCHÝ POLDR

PROJEKT "ZPRACOVÁNÍ ÚZEMNÍHO PLÁNU ŠTĚPÁNKOVICE" BYL SPOLUFINANCOVÁN
Z PROSTŘEDKŮ EVROPSKÉ UNIE, EVROPSKÉHO FONDU PRO REGIONÁLNÍ ROZVOJ



EVROPSKÁ UNIE
EVROPSKÝ FOND PRO REGIONÁLNÍ ROZVOJ
ŠANCE PRO VÁŠ ROZVOJ



KLAD MAPOVÝCH LISTŮ M.: 1 : 5 000

